


DOKUMENTACJA PRAWNA

	Imię Nazwisko	Specjalność nr uprawnień	Zakres opracowania	Data opracowania /sprawdzenia	Podpis
Projektant	[REDACTED] [REDACTED]	sieci i instalacje elektryczne [REDACTED]	Branża elektryczna	01.10.2025r.	[Signature] [REDACTED] w zakresie sieci, instalacji i urządzeń elektrycznych i elektroenergetycznych [REDACTED]

Załącznik nr 11: Tabelaryczny wykaz właścicieli nieruchomości

Nazwa i numer inwestycyjny zadania		Budowa sieci SN, nn w m. Byków, gm. Długoleka					
Data sporządzenia wykazu		02.10.2025					
Lp.	Imię i nazwisko właściciela	Adres	Nr działki	Obręb	Rodzaj pozyskanego tytułu prawnego	Termin obowiązywania	Uwagi
1	TAURON Dystrybucja	ul. Podgórska 25A 31-035 Kraków	257/2	Byków	własność	nieokreślony	-
2	Gmina Długoleka	ul. Robotnicza 12 55-095 Długoleka	302/3	Byków	własność	nieokreślony	-
3	Gmina Długoleka	ul. Robotnicza 12 55-095 Długoleka	387	Byków	Decyzja -własność	nieokreślony	-
4	Gmina Długoleka	ul. Robotnicza 12 55-095 Długoleka	393	Byków	własność	nieokreślony	-
5	Gmina Długoleka	ul. Robotnicza 12 55-095 Długoleka	427	Byków	własność	nieokreślony	-
6	Gmina Długoleka	ul. Robotnicza 12 55-095 Długoleka	428	Byków	własność	nieokreślony	-
7	Gmina Długoleka	ul. Robotnicza 12 55-095 Długoleka	432	Byków	własność	nieokreślony	-
8	Gmina Długoleka	ul. Robotnicza 12 55-095 Długoleka	433	Byków	własność	nieokreślony	-
9	Gmina Długoleka	ul. Robotnicza 12 55-095 Długoleka	444	Byków	własność	nieokreślony	-
10	Gmina Długoleka	ul. Robotnicza 12 55-095 Długoleka	445	Byków	własność	nieokreślony	-
11	Powiat Wrocławski	ul. Kościuszki 131 50-440 Wrocław	475	Byków	własność	nieokreślony	-
12	Powiat Wrocławski	ul. Kościuszki 131 50-440 Wrocław	476	Byków	własność	nieokreślony	-
13	Gmina Długoleka	ul. Robotnicza 12 55-095 Długoleka	314/1	Byków	własność	nieokreślony	-
14	Marcin i Monika Lorenc	Zatorska 65D/3 51-215 Wrocław	314/2	Byków	współwłasność	nieokreślony	-
15	Anna i Włodzimierz Kowalscy	Spacerowa 29 55-095 Byków	314/2	Byków	współwłasność	nieokreślony	-
16	Marcin i Monika Lorenc	Zatorska 65D/3 51-215 Wrocław	314/3	Byków	współwłasność	nieokreślony	-
17	Anna i Włodzimierz Kowalscy	Spacerowa 29 55-095 Byków	314/3	Byków	współwłasność	nieokreślony	-
18	Marcin i Monika Lorenc	Zatorska 65D/3 51-215 Wrocław	314/4	Byków	własność	nieokreślony	-
19	Alicja i Sylwester Myszkowscy	ul. Skarbu Zakrzowskiego 6 51-219 Wrocław	302/5	Byków	współwłasność	nieokreślony	-
20	Krzysztof i Justyna Sobaś	ul. Objazdowa 56/3D 54-513 Wrocław	302/5	Byków	współwłasność	nieokreślony	-
21	Sebastian Bandych	Na Niskich Łąkach 11 50-422 Wrocław	302/5	Byków	współwłasność	nieokreślony	-
22	Sebastian Bandych	Na Niskich Łąkach 11 50-422 Wrocław	506/1	Byków	własność	nieokreślony	-
23	Sebastian Bandych	Na Niskich Łąkach 11 50-422 Wrocław	506/2	Byków	własność	nieokreślony	-
24	Sebastian Bandych	Na Niskich Łąkach 11 50-422 Wrocław	506/3	Byków	własność	nieokreślony	-
25	Krzysztof i Justyna Sobaś	ul. Objazdowa 56/3D 54-513 Wrocław	506/4	Byków	własność	nieokreślony	-


[Redacted]
[Redacted]
uprawniony projektant w specjalności instalacyjnej
w zakresie sieci, instalacji i urządzeń elektrycznych
i elektroenergetycznych.
[Redacted]
[Redacted]

MAPA EWIDENCYJNA

Oznaczenie kancelaryjne zgłoszenia pracy geodezyjnej 30.8748.2024	
Miejscowość	Byków
Jednostka ewidencyjna	identyfikator
	022302_2
Obręb ewidencyjny	Długość
	0008
Skala mapy	Byków
	1 : 500
Nazwa układu współrzędnych	prostokątnych płaskich
	2000
Oznaczenie granic obszaru, który był przedmiotem aktualizacji	wysokości
	PL-EVRF2007-NH
Służebności gruntowe mające wpływ na zagospodarowanie gruntów zlokalizowanych w granicach projektowanej inwestycji	
Nie badano	
Kontur użytku gruntowego, który nie jest ujawniony w bazie danych ewidencji gruntów i budynków	
Nie występuje	

11.02.2025

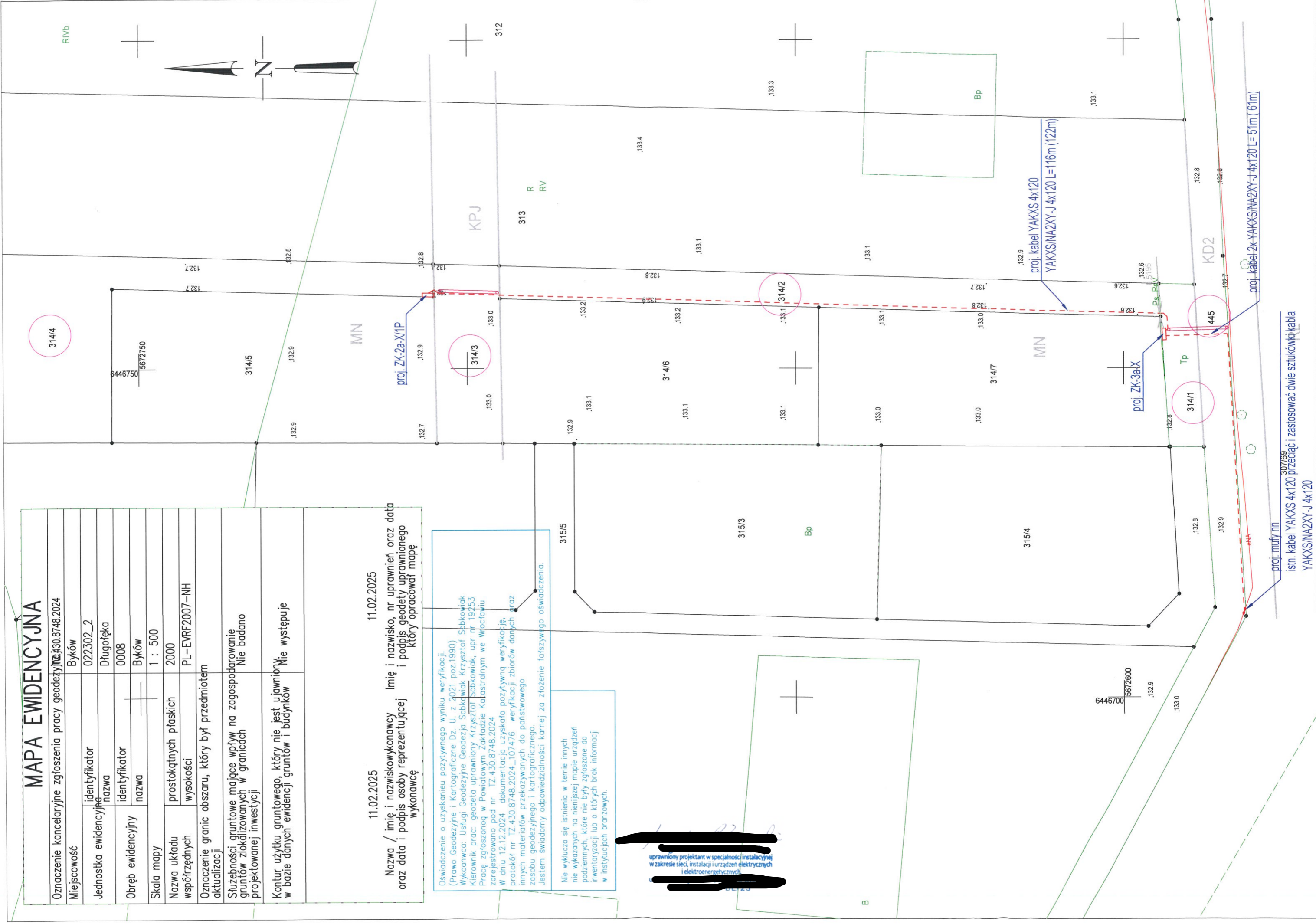
11.02.2025

Nazwa / imię i nazwisko wykonawcy Imię i nazwisko, nr uprawnień oraz data
oraz data i podpis osoby reprezentującej i podpis geodety uprawnionego
wykonawcę który opracował mapę

Oświadczanie o uzyskaniu pozytywnego wyniku weryfikacji:
(Prawo Geodezyjne i Kartograficzne Dz. U. z 2021 poz.1990)
Wykonawca: Usługi Geodezyjne i Kartograficzne Krzysztof Sobkowiak
Kierownik prac: geodeta uprawniony Krzysztof Sobkowiak, upr nr 19253
Pracę zgłoszoną w Powiatowym Zakładzie Katastralnym we Włocławku
zarejestrowano pod nr TZ.430.8748.2024
W dniu 12.12.2024 dokumentacja uzyskała pozytywną weryfikację,
protokół nr TZ.430.8748.2024_107476 weryfikacji zbiorów danych oraz
innych materiałów przekazanych do państwowego
zasobu geodezyjnego i kartograficznego.
Jestem świadomy odpowiedzialności karnej za złożenie fałszywego oświadczenia.

Nie wyklucza się istnienia w terenie innych
nie wykazanych na niniejszej mapie urządzeń
podziemnych, które nie były zgłoszone do
inwentaryzacji lub o których brak informacji
w instytucjach branżowych.

uprawniony projektant w specjalności instalacyjnej
w zakresie sieci, instalacji i urządzeń elektrycznych
i elektroenergetycznych



MAPA EWIDENCYJNA

Oznaczenie kancelaryjne zgłoszenia pracy geodety nr 30.8747.2024	
Miejscowość	Byków
Jednostka ewidencyjna	identyfikator
	022302_2
Obręb ewidencyjny	nazwa
	Długofęka
Obręb ewidencyjny	identyfikator
	0008
Skala mapy	nazwa
	Byków
Nazwa układu współrzędnych	1 : 500
	2000
Oznaczenie granic obszaru, który był przedmiotem aktualizacji	prostokątnych płaskich
	wysokości
Służebności gruntowe mające wpływ na zagospodarowanie gruntów zlokalizowanych w granicach projektowanej inwestycji	PL-EVRF2007-NH
	Nie badano
Kontur użytku gruntowego, który nie jest ujawniony w bazie danych ewidencji gruntów i budynków	Nie występuje

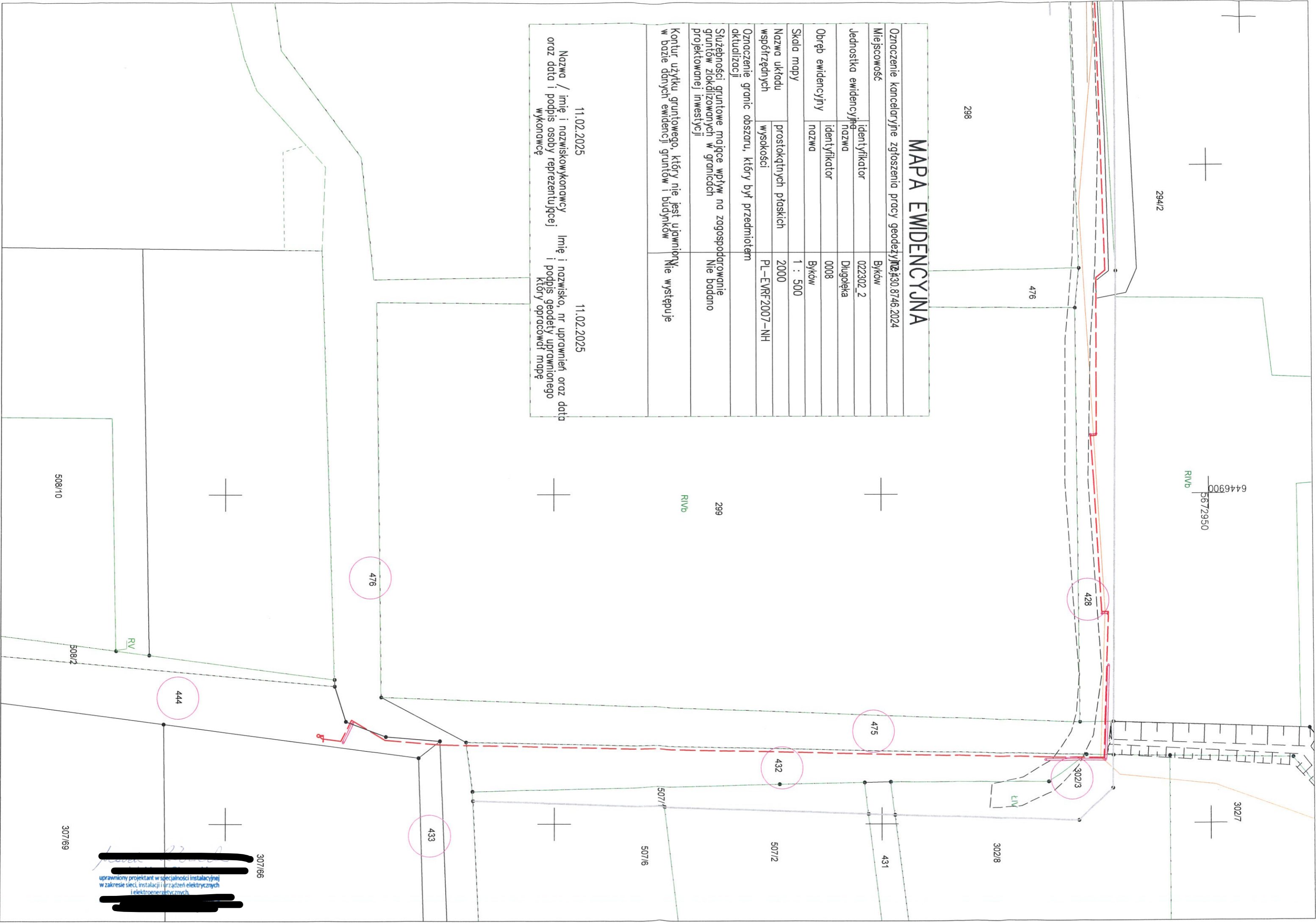
11.02.2025

Nazwa / imię i nazwisko wykonawcy Imię i nazwisko, nr uprawnień oraz data
oraz data i podpis osoby reprezentującej i podpis geodety uprawnionego

uprawniony projektant w specjalności instalacyjnej
w zakresie sieci, instalacji i urządzeń elektrycznych
i elektroenergetycznych.



MAPA EWIDENCYJNA			
Oznaczenie kancelaryjne zgłoszenia pracy geodety		nr 30 8746/2024	
Miejscowość	Byków		
Jednostka ewidencyjna	identyfikator	022302_2	
	nazwa	Długoleka	
Obręb ewidencyjny	identyfikator	0008	
	nazwa	Byków	
Skala mapy	1 : 500		
Nazwa układu współrzędnych	prostokątnych płaskich	2000	
	wysokości	PL-EVRF2007-NH	
Oznaczenie granic obszaru, który był przedmiotem aktualizacji			
Służbności gruntowe mające wpływ na zagospodarowanie gruntów zlokalizowanych w granicach projektowanej inwestycji		Nie badano	
Kontur użytku gruntowego, który nie jest ujawniony w bazie danych ewidencji gruntów i budynków		Nie występuje	
11.02.2025		11.02.2025	
Nazwa / imię i nazwisko wykonawcy Imię i nazwisko, nr uprawnień oraz data i podpis osoby reprezentującej i podpis geodety uprawnionego wykonawcę który opracował mapę			



307/66
uprawniony projektant w specjalności instalacyjnej
w zakresie sieci, instalacji i urządzeń elektrycznych
i elektroenergetycznych

WOJEWÓDZKI URZĄD OCHRONY ZABYTEKÓW WE WROCŁAWIU

ul. Władysława Łokietka 11, 50-243 Wrocław
tel. (71) 322 02 83, (71) 395 80 10

dwkz@dwkz.pl
ePUAP: /dwkz/skrytka
http://wosoz.ibip.wroc.pl/public/



Wrocław, 26.03.2025 r.

WZA.5183.1038.2025.MP
rkp-11689-2025



1111 Spr. 1111
1111 Spr. 1111
68-700 Krotoszyn

Dot.: opinii w zakresie ochrony zabytków dla inwestycji polegającej na budowie słupowej stacji transformatorowej, linii kablowych SN i nN, szafek złączowo-pomiarowych na dz. nr: 257/2, 475, 427, 387, 393, 428, 302/3, 432, 444, 445, 314/1, 314/2, 314/3, 314/4, 302/5, 506/1, 506/2, 506/3, 506/4 przy ul.: Parkowej, Spacerowej, Kasztanowej, Bzowej, Świerkowej, Sosnowej i Zamkowej w miejscowości Byków, gm. Długołęka.

W odpowiedzi na Państwa pismo, znak: IEIT/25/03/11/MG/2 z dnia 11.03.2025 r. – data wpływu: 13.03.2025 r., w sprawie jak wyżej informuję, że opiniuję pozytywnie przedmiotowe zamierzenie inwestycyjne. Ponadto, wobec planowanego zakresu robót ziemnych, na tym etapie nie warunkuję konieczności uzyskania pozwolenia konserwatorskiego na badania archeologiczne. Jednocześnie wnoszę następujące uwarunkowania wobec zamierzenia:

w razie odkrycia podczas robót ziemnych obiektów nieruchomych bądź ruchomych zabytków archeologicznych (bądź przedmiotów, co do których istnieje przypuszczenie, że są zabytkami) Inwestor zobowiązany jest przerwać prace mogące uszkodzić ten przedmiot, zabezpieczyć go przy pomocy dostępnych środków oraz niezwłocznie powiadomić Dolnośląskiego Wojewódzkiego Konserwatora Zabytków. W tym przypadku zostaną podjęte ratownicze badania wykopaliskowe, prowadzone przez uprawnionego archeologa, za pozwoleniem Dolnośląskiego Wojewódzkiego Konserwatora Zabytków. W trakcie ewentualnych ratowniczych badań archeologicznych wszelkie odkryte przedmioty zabytkowe oraz obiekty nieruchome, nawarstwienia kulturowe podlegają ochronie w myśl przepisów ustawy z dnia 23 lipca 2003 r. o ochronie zabytków i opiece nad zabytkami (t.j: Dz. U. 2024, poz. 1292).

Niniejszą opinię należy włączyć do dokumentacji projektowej.

Zastępca Dolnośląskiego
Wojewódzkiego Konserwatora Zabytków
Katarzyna Dziura

Otrzymują:

1. Adresat
2. a/a t-ka Byków, gm. Długołęka

Sprawę prowadzi starszy inspektor Wydziału Zabytków Archeologicznych – Mirosław Pacek, tel. 071 395 80 20 (w godz. 9.00-12.00), m.pacek@dwkz.pl
Spełniono obowiązek wynikający z RODO

ZA ZGODNOŚĆ
Z ORYGINAŁEM
Krotoszyn, dnia ...

[REDAKCE]
[REDAKCE]
[REDAKCE]

Dotyczy: uzgodnienia lokalizacji linii kablowych SN i nN oraz szafki rozdzielczej ZK-3a w pasie drogowym działek 427 (ul. Parkowa), 393 (ul. Kasztanowa), 428 (ul. Bzowa), 302/3, 432 (ul. Świerkowa), 444 (ul. Sosnowa), 445, 314/1 (ul. Zamkowa), obręb BYKÓW.

W nawiązaniu do wniosku **Pana Marka Głowackiego**, działającego w imieniu inwestora: **TAURON Dystrybucja S. A. Oddział we Wrocławiu**, Plac Powstańców Śląskich 20, 53-314 Wrocław, który zarejestrowano w tut. Urzędzie Gminy w dniu 17.04.2025r., pod nr 15239/4/2025,

uzgadniam przedstawiony projekt lokalizacji linii kablowych SN i nN oraz szafki rozdzielczej **ZK-3a** w zakresie umieszczenia w pasie drogowym działek **427 (ul. Parkowa), 393 (ul. Kasztanowa), 428 (ul. Bzowa), 302/3, 432 (ul. Świerkowa), 444 (ul. Sosnowa), 445, 314/1 (ul. Zamkowa), obręb BYKÓW**, na poniższych warunkach:

- 1) Budowę urządzeń należy wykonać zgodnie z załączonym do wniosku projektem.
- 2) Niniejsze uzgodnienie jest równoznaczne z **prawem do dysponowania terenem** na cele budowlane.
- 3) Zarządca drogi nie ponosi odpowiedzialności za kolizje z urządzeniami obcymi znajdującymi się w pasie drogowym, wszelkie kolizje oraz włączenia do istniejących lub projektowanych sieci należy uzgodnić z ich właścicielami/zarządcami.
- 4) **Budowę linii kablowej SN i nN na przejściach poprzecznych pod jezdnią oraz pod zjazdami w pasie drogowym w/w działek należy wykonać metodami bezwykopowymi.**
- 5) **Projektowaną szafkę rozdzielczą ZK-3a w pasie drogowym działki 314/1, obręb BYKÓW (ul. Zamkowa), w przyszłości należy wykorzystać również na potrzeby zasilania oświetlenia drogowego realizowanego przez Gminę Długoleka.**
- 6) Przed rozpoczęciem robót należy uzgodnić w tut. Urzędzie Gminy **projekt organizacji ruchu zastępczego** na czas prowadzenia robót budowlanych **wraz z projektem odbudowy nawierzchni** pasa drogowego a następnie wystąpić z wnioskiem o wydanie **zezwolenia na wykonywanie robót w obrębie pasa drogowego**, zgodnie z § 10 Zarządzenia nr 384/2011 Wójta Gminy Długoleka z dnia 01.12.2011r. w sprawie zasad lokalizacji urządzenia niezwiązanego z potrzebami zarządzania drogami lub potrzebami ruchu drogowego w pasie drogowym dróg wewnętrznych, stanowiących własność Gminy Długoleka.
- 7) Wykonawca jest zobowiązany do pisemnego powiadomienia sołtysa oraz mieszkańców o wszelkich utrudnieniach w ruchu drogowym oraz o ewentualnym wystąpieniu przerw/awarii w dostawie mediów powstałych w konsekwencji jego działań.
Ponadto obliguje się Wykonawcę, by informacje w zakresie podanym powyżej były skutecznie przekazane sołtysowi oraz mieszkańcom w formie pisemnej poprzez:
 - a) umieszczanie ogłoszeń w określonym obszarze miejscowości, w którym wykonywane są roboty budowlane;
 - b) przekazanie informacji o planowanych robotach budowlanych i związanych z nimi utrudnieniach bezpośrednio na posesje mieszkańców;oraz innej pisemnej formie dowolnie wybranej przez Wykonawcę.
Wskazana forma informowania sołtysa oraz mieszkańców ma zapobiec konfliktom i nieporozumieniom oraz umożliwi mieszkańcom możliwie jak najsprawniejsze poruszanie się po obszarze, na którym wykonywane są roboty budowlane,
- 8) Zabrania się wykonywania prac w okresie mrozów.

ZA ZGODNIENIE
Z ORYGINAŁEM
Kreślony, dnia

DECYZJA

Na podstawie art. 19 ust. 2 pkt 4, art. 39 ust. 3 i 3a ustawy z dnia 21 marca 1985r. o drogach publicznych (Dz.U.2024 poz. 320 t. j.), a także art. 104, 107, 127, 129 ustawy z dnia 14 czerwca 1960 r., Kodeks Postępowania Administracyjnego (Dz.U.2024 r., poz. 572 t. j.), po rozpatrzeniu wniosku wniesionego przez:

[REDAKOWANE], działającego w imieniu inwestora: **TAURON Dystrybucja S. A. Oddział we Wrocławiu**, Plac Powstańców Śląskich 20, 53-314 Wrocław, który zarejestrowano w tut. Urzędzie Gminy w dniu 17.04.2025r., pod nr 15239/4/2025, w sprawie uzgodnienia projektu trasy linii kablowej SN,

ZEZWALAM

na umieszczenie w pasie drogowym urządzeń obcych tj. lokalizacji linii kablowej nN w pasie drogi gminnej dz. 387, obręb BYKÓW (ul. Spacerowa),

Ustala się następujące warunki zezwolenia (pod rygorem zastosowania art. 162 KPA):

- 1) Budowę należy wykonać zgodnie z załączonym do wniosku projektem.
- 2) Niniejsza decyzja jest równoznaczna z **prawem do dysponowania terenem** na cele budowlane.
- 3) Zarządca drogi nie ponosi odpowiedzialności za kolizje z urządzeniem obcym znajdującymi się w pasie drogowym. Wszelkie kolizje oraz włączenia do istniejących lub projektowanych sieci, należy uzgodnić z ich właścicielami.
- 3) **Budowę linii kablowej nN na przejściach poprzecznych pod jezdnią, ścieżką rowerową oraz pod zjazdami w pasie drogi gminnej dz. 387, obręb BYKÓW (ul. Spacerowa), należy wykonać metodami bezwykopowymi.**
- 4) **Budowę linii kablowej SN w pasie drogowym działki 387, obręb BYKÓW, należy wykonać bez naruszenia nawierzchni jezdni i ścieżki rowerowej w porozumieniu i pod nadzorem firmy: STRABAG Infrastruktura Południe Sp. z o. o, Spółka koncernu STRABAG SE, Byków, ul. Przemysłowa 3, 55-095 Mirków, kontakt Filip Przybylski, tel. +48 607 070 817, email: filip.przybylski@strabag.com, gdyż pas drogowy w/w działki objęty jest 5 letnim okresem gwarancyjnym do dnia 09.01.2028r., zawarte porozumienie dot. przejęcia gwarancji na odcinku prowadzonych robót lub oświadczenie Inwestora o przejęciu gwarancji należy przedłożyć do wniosku o zajęcie pasa drogowego,**
- 5) Przed rozpoczęciem robót budowlanych, należy uzgodnić w tut. Urzędzie Gminy **projekt organizacji ruchu zastępczego** na czas prowadzenia robót budowlanych i **odbudowy nawierzchni** zgodnie z Rozporządzeniem Ministra Infrastruktury z dnia 23.09.2003r. w sprawie szczegółowych warunków zarządzania ruchem na drogach oraz wykonywania nadzoru na tym zarządzaniu (Dz. U. z 2003r. Nr 177, poz. 1729).
- 6) Wykonawca jest zobowiązany **do pisemnego powiadomienia mieszkańców oraz sołtysa** o wszelkich utrudnieniach w ruchu drogowym oraz o ewentualnym wystąpieniu przerw/awarii w dostawie mediów powstałych w konsekwencji jego działań. Ponadto obliuguje się Wykonawcę, by informacje w zakresie podanym powyżej były skutecznie przekazane mieszkańcom w formie pisemnej poprzez:
 - a) umieszczanie ogłoszeń w określonym obszarze miejscowości, w którym wykonywane są roboty budowlane;"
 - b) przekazanie informacji o planowanych robotach budowlanych i związanych z nimi utrudnieniach bezpośrednio na posesje mieszkańców;oraz innej pisemnej formie dowolnie wybranej przez Wykonawcę.

Wskazana forma informowania mieszkańców ma zapobiec konfliktom i nieporozumieniom oraz umożliwić możliwie jak najsprawniejsze poruszanie się po obszarze, na którym

Krzysztof, dnia 23.05.2025

MAPA DO CELÓW PROJEKTOWYCH

Oznaczenie kancelaryjne zgłoszenia pracy geodezyjnej: PK-GZ.430.2368.2025	
Miejscowość	Byków
Jednostka ewidencyjna	identyfikator
	nazwa
Obręb ewidencyjny	identyfikator
	nazwa
Skala mapy	1 : 500
	2000
Nazwa układu współrzędnych	PL-EVRF2007-NH
Oznaczenie granic obszaru, który był przedmiotem aktualizacji	
Stużebności gruntowe mające wpływ na zagospodarowanie gruntów zlokalizowanych w granicach projektowanej inwestycji	Nie badano
Kontur użytku gruntowego, który nie jest ujawniony w bazie danych ewidencji gruntów i budynków	Nie występuje

09.04.2025 09.04.2025
Nazwa / imię i nazwisko wykonawcy Imię i nazwisko, nr uprawnień oraz data oraz data i podpis osoby reprezentującej i podpis geodety uprawnionego wykonawcę który opracował mapę

Oświadczenie o uzyskaniu pozytywnego wyniku weryfikacji.
(Prawo Geodezyjne i Kartograficzne Dz. U. z 2021 poz.1990)
Wykonawca: Usługi Geodezyjne i Kartograficzne Sobkowiak
Kierownik prac: geodeta uprawniony Krzysztof Sobkowiak, upr. nr 19253
Pracę zgłoszoną w Powiatowym Zakładzie Katastralnym we Wrocławiu zarejestrowano pod nr PK-GZ.430.2368.2025
W dniu 04.04.2025 dokumentacja użytkowa pozytywną weryfikację.
protokoł nr PK-GZ.430.2368.2025_111168 weryfikacji zbiorów danych oraz innych materiałów przekazywanych do państwowego zasobu geodezyjnego i kartograficznego.
Jestem świadomy odpowiedzialności karnej za złożenie fałszywego oświadczenia.

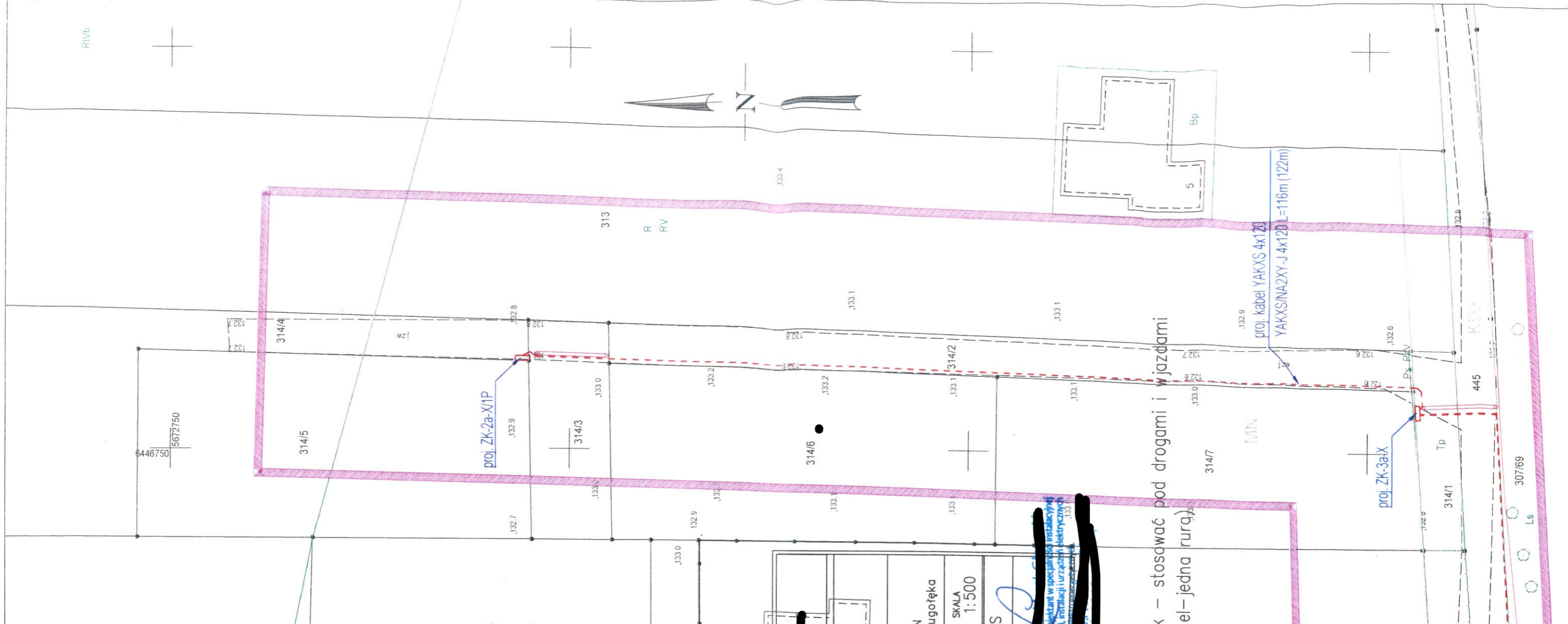
Nie wyklucza się istnienia w terenie innych nie wskazanych na niniejszej mapie urządzeń podziemnych, które nie były zgłoszone do inwentaryzacji lub o których brak informacji w instytucjach branżowych.

INWESTOR:	TAURON Dystrybucja SA ul. Podgórska 25A 31-035 KRAKÓW		
PRZEDMIOT OPRACOWANIA:	Budowa stacji transformatorowej słupowej SN i nN, linii kablowych SN i nN w miejscowości Byków Kasztanowa, Spacerowa, Bzowa, Sosnowa gmina Długoleśka		
TEMAT RYSUNKU:	Projekt Zagospodarowania Terenu	NR RYS.	E1/ARK3/3
SKŁAD ZESPOŁU PROJEKTOWEGO	DATA	PODPIS	
Projektant:	styczeń 2025		

LEGENDA:

- projektowany kabel nN
- projektowana rura ochronowa HDPE 160 przecisk – stosować pod drogami i wjazdami
- ilość rur adekwatna do ilości kabli (jeden kabel – jedna rura)

Urząd Gminy Długoleśka
ul. Robotnicza 12, 55-095 Długoleśka
WYDZIAŁ PORZĄDKU PUBLICZNEGO I TRANSPORTU
Załącznik nr 3 do uzgodnienia nr
2025-05-23 data 2025-05-23
Z up. Wójta Gminy
Główny Specjalista Wydziału
Porządku Publicznego i Transportu
Krotoszyń, dnia Maria Guz



MAPA DO CELÓW PROJEKTOWYCH

Oznaczenie kancelaryjne zgłoszenia pracy geodezyjnej 30.87.46.2024		
Miejscowość	Byków	
Jednostka ewidencyjna	identyfikator	022302_2
	nazwa	Długoleka
Obręb ewidencyjny	identyfikator	0008
	nazwa	Byków
Skala mapy	1 : 500	
Nazwa układu współrzędnych	prostokątnych płaskich	2000
	wysokości	PL-EVRF2007-NH
Oznaczenie granic obszaru, który był przedmiotem aktualizacji		
Służebności gruntowe mające wpływ na zagospodarowanie gruntów zlokalizowanych w granicach projektowanej inwestycji		
Kontur użytku gruntowego, który nie jest ujawniony w bazie danych ewidencji gruntów i budynków		
Nie występuje		

Nazwa / imię i nazwisko wykonawcy Imię i nazwisko, nr uprawnień oraz data
oraz data i podpis osoby reprezentującej i podpis geodety uprawniającego
wykonawcę który opracował mapę

11.02.2025

11.02.2025

Oświadczanie o uzyskaniu pozytywnego wyniku weryfikacji.
(Prawo Geodezyjne i Kartograficzne Dz. U. z 2021 poz.1990)
Wykonawca: Usługi Geodezyjne Geodezja Sobkowiak Krzysztof Sobkowiak
Kierownik prac: geodeta uprawniony Krzysztof Sobkowiak, upr. nr 19753
Pracę zgłoszoną w Powiatowym Zakładzie Katastralnym we Wrocławiu
zarejestrowano pod nr TZ.430.8746.2024
W dniu 06.02.2025 dokumentacja uzyskała pozytywną weryfikację,
protokół nr TZ.430.8746.2024_109206 weryfikacji zbiorów danych oraz
innych materiałów przekazywanych do państwowego
zobowiązanie geodezyjnego i kartograficznego.
Jestem świadomy odpowiedzialności karnej za złożenie fałszywnego oświadczenia.

Nie wyklucza się istnienia w terenie innych
nie wskazanych na niniejszej mapie urządzeń
podziemnych, które nie były zgłoszone do
inwentaryzacji lub o których brak informacji
w instytucjach branżowych.

INWESTOR:
TAURON Dystrybucja SA
ul. Podgórska 25A 31-035 KRAKÓW

PRZEDMIOT OPRACOWANIA:
Budowa stacji transformatorowej 10/0,380 kV słupowej SN/nn, linii kablowych SN i nn
w miejscowości Byków Kasztanowa, Spacerowa, Bzowa, Sosnowa gmina Długoleka

TEMAT RYSUNKU:
Projekt Zagospodarowania Terenu

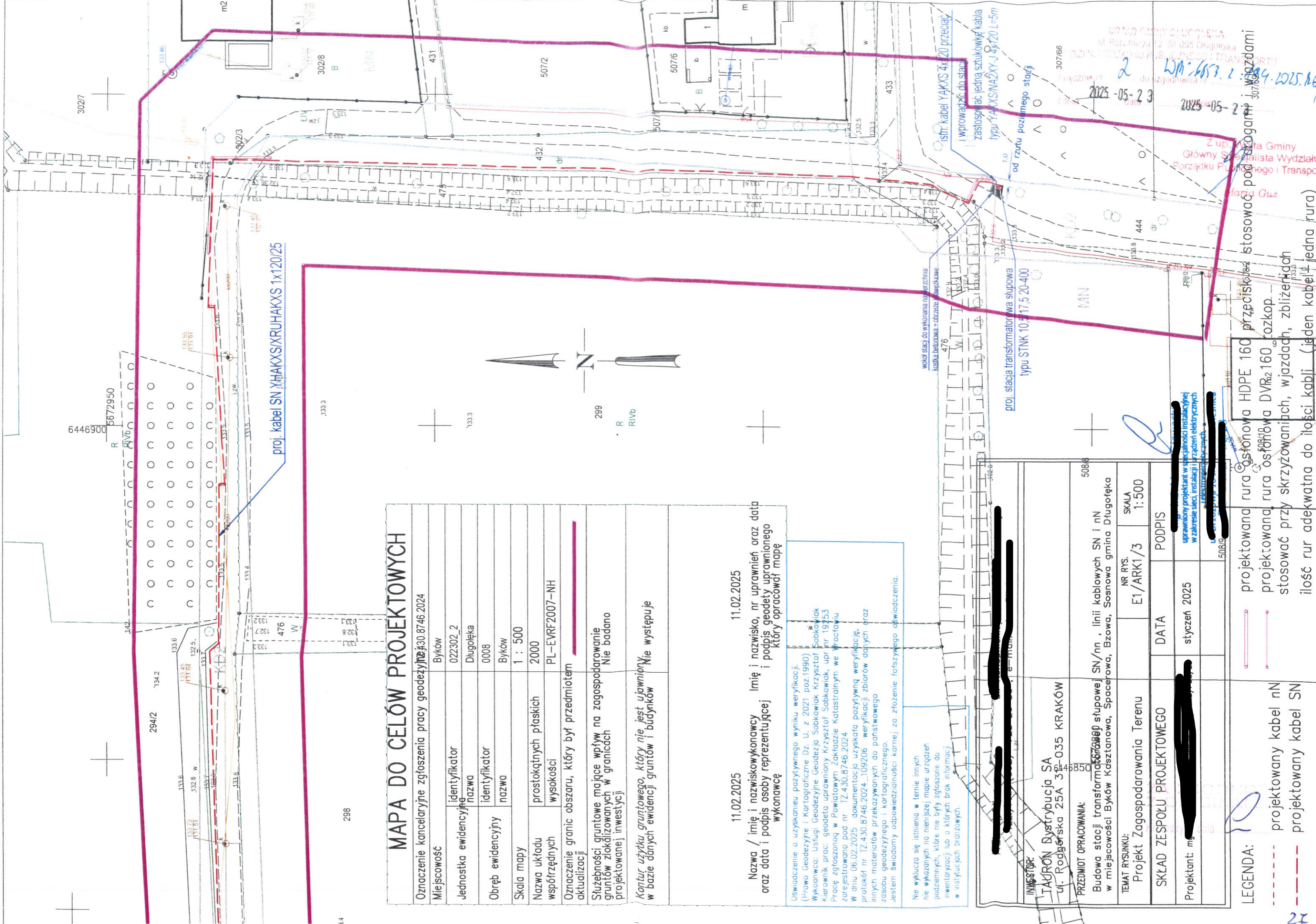
SKŁAD ZESPOŁU PROJEKTOWEGO

Projektant: m...

LEGENDA:

--- projektowany kabel nn
--- projektowany kabel SN

--- projektowana rura HDPE 160
--- projektowana rura ośrodkowa DVR₂ 160, rozkop-
stosować przy skrzyżowaniach, wjazdach, zbliżeniach
ilość rur adekwatna do ilości kabli (jeden kabel jedna rura)



MAPA DO CELÓW PROJEKTOWYCH

Oznaczenie kancelaryjne zgłoszenia pracy geodetycznej nr 30.8747.2024	
Miejscowość	Byków
Jednostka ewidencyjna	022302_2
nazwa	Długoleka
Obręb ewidencyjny	0008
nazwa	Byków
Skala mapy	1 : 500
Nazwa układu współrzędnych	2000
Oznaczenie granic obszaru, który był przedmiotem aktualizacji	PL-EVRF2007-NH
Służebności gruntowe mające wpływ na zagospodarowanie gruntów zlokalizowanych w granicach projektowanej inwestycji	Nie badano
Kontur użytku gruntowego, który nie jest ujawniony w bazie danych ewidencji gruntów i budynków	Nie występuje

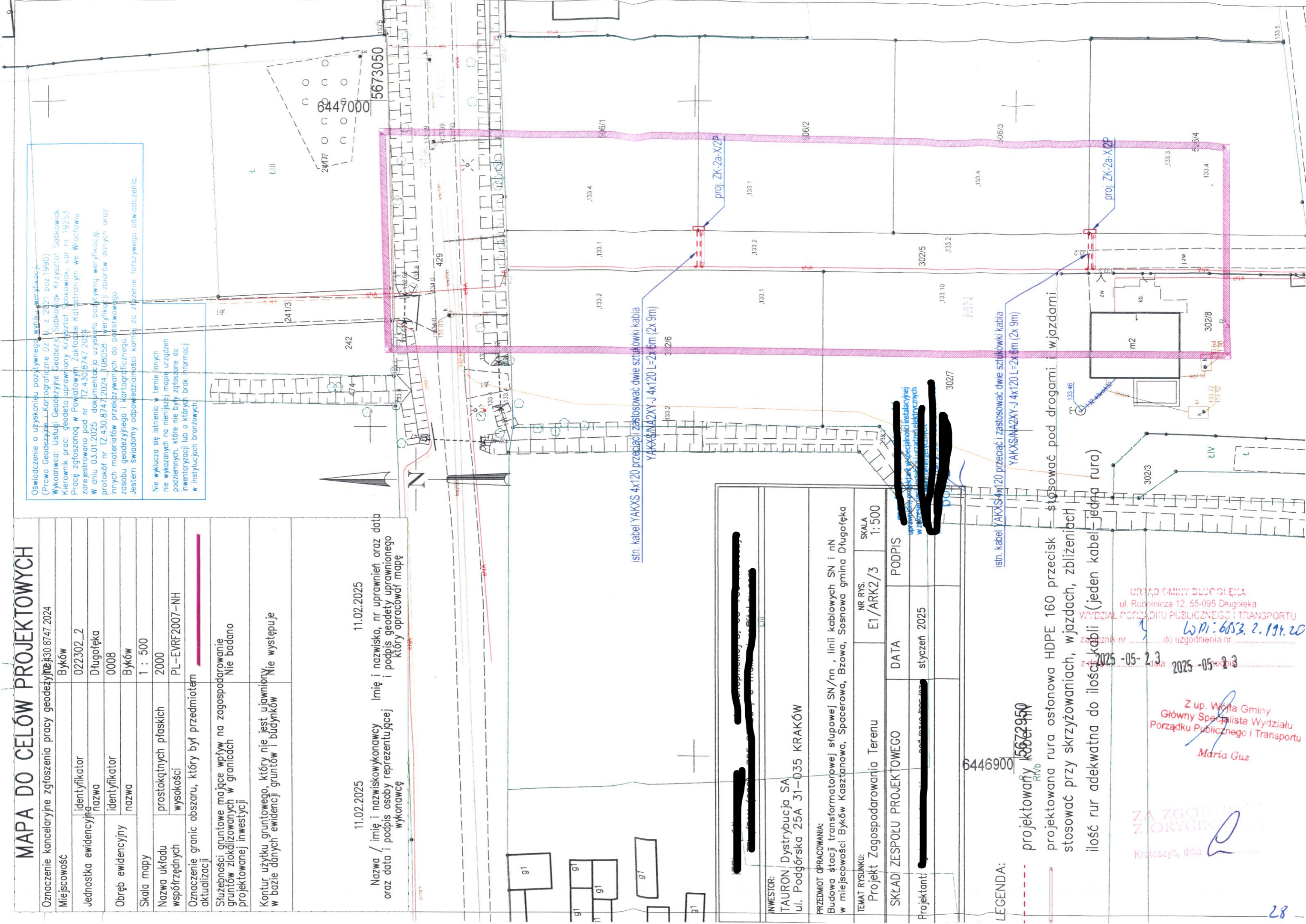
Nazwa / imię i nazwisko wykonawcy, Imię i nazwisko, nr uprawnień oraz data oraz data i podpis osoby reprezentującej i podpis geodety uprawnionego wykonawcę, który opracował mapę

11.02.2025

11.02.2025

Oświadczanie o uzyskaniu pozytywnego wyniku weryfikacji:
(Prawo Geodetyczne - Kartograficzne Dz. U. z 2021 poz. 1990)
Wykonawca: Usługi Geodetyczne Sądowski Krzysztof Sądowski
Kierownik prac: geodeta uprawniony Krzysztof Sądowski, upr. nr 19253
Pracę zgłoszoną w Powiatowym Zakładzie Kartograficznym we Wrocławiu
zarejestrowano pod nr TZ.430.8747.2024
W dniu 03.01.2025, dokumentacja uzyskała pozytywną weryfikację,
protokół nr TZ.430.8747.2024.108058, weryfikacji zbiorów danych oraz
innych materiałów przekazywanych do państwowego
zasobu geodezyjnego i kartograficznego.
Jestem świadomy odpowiedzialności karnej za złożenie fałszywego oświadczenia.

Nie wyklucza się istnienia w terenie innych nie wskazanych na niniejszej mapie urządzeń podziemnych, które nie były zgłoszone do inwentaryzacji lub o których brak informacji w instytucjach branżowych.



INWESTOR:	[REDACTED]		
PRZEDMIOT OPRACOWANIA:	Budowa stacji transformatorowej słupowej SN/nn, linii kablowych SN i nn w miejscowości Byków Kasztanowa, Spacerowa, Bzowa, Sosnowa gmina Długoleka		
TEMAT RYSUNKU:	NR RYS.	SKALA	1:500
Projekt Zagospodarowania Terenu	E1/ARK2/3	DATA	styczeń 2025
SKŁAD ZESPOŁU PROJEKTOWEGO	DATA	DATA	DATA
Projektant:	[REDACTED]	DATA	DATA

LEGENDA:

--- projektowany korytarz

--- projektowana rura osłonowa HDPE 160 przecisk stosować przy skrzyżowaniach, wjazdach, zbliżeniach

--- ilość rur adekwatna do ilości kabli (jeden kabel - jedna rura)

URZĄD GMINY DŁUGOLEKA
ul. Robotnicza 12, 55-095 Długoleka
WYDZIAŁ PORZĄDKU PUBLICZNEGO I TRANSPORTU
Z up. Wzrost Gminy
Główny Specjalista Wydziału
Porządku Publicznego i Transportu
Maria Guz

ZA ZGODNIENIEM
Z ORYGINAŁEM

Krotoszyn, dnia 2025-05-23

28

Wrocław, dn. 16.05.2025 r.

Starosta Powiatu Wrocławskiego

Znak sprawy: PZK-GK.440.449.2025

PROTOKÓŁ Z NARADY KOORDYNACYJNEJ
zakończonej w dniu 16.05.2025 r.
w sprawie usytuowania projektowanej sieci uzbrojenia terenu

Przedmiot narady:	Projekt sieci kablowej SN od istniejącej stacji transformatorowej na działce nr 257/2 przy ul. Parkowej przez ul. Spacerową, ul. Bzową, ul. Świerkową i ul. Modrzewiową do projektowanego słupa w poboczu ul. Sosnowej oraz linii kablowej n/n od tego słupa do istniejącego kabla n/n w poboczu tej samej ulicy w miejscowości Byków.
Lokalizacja:	Gmina: Długołęka Obręb: Byków, dz.: 257/2, 302/3, 387, 393, 427, 428, 432, 444, 475, 476
Wnioskodawca:	IZTEL SPÓŁKA Z OGRANICZONĄ ODPOWIEDZIALNOŚCIĄ ul. Krotoszyńska 3, 65-700 Krotoszyń
Przewodniczący/protokolant:	Grażyna Błaszczak - Starszy Geodeta, Dział Narad Koordinacyjnych PZK
Sposób przeprowadzenia narady:	elektroniczny
Data wpływu:	29.04.2025 r.

Stanowisko Przewodniczącego:

W obrębie opracowania znajdują się punkty osnowy geodezyjnej nr 61501425007, 615014.1.111180, 615014.1.11190, które należy chronić przed zniszczeniem lub naruszeniem podczas wykonywania wykopów. W razie uszkodzenia lub naruszenia punkty należy odtworzyć.

Lista uczestników narady koordynacyjnej wraz z uwagami

Lp.	Nazwa instytucji Sposób uczestnictwa	Stanowisko Uwagi	Imię i nazwisko uczestnika
1	Dolnośląska Służba Dróg i Kolej we Wrocławiu ul. Krakowska 28, 50-425 Wrocław	Uczestnik nieobecny na naradzie	
2	DSS OPERATOR S.A. ul. Redycka 71, 51-169 Wrocław elektroniczny	Brak uwag	Heluszka Andrzej
3	G.EN. Operator Sp. z o.o. ul. Darczyka 1, 62-080 Tarnowo Podgórne	Uczestnik nieobecny na naradzie	
4		Uczestnik nieobecny na naradzie	

Dokument wygenerował(a): Grażyna Błaszczak, dn. 19-05-2025 11:11:18

Jeżeli dokument jest wystawiony elektronicznie, to nie wymaga podpisu analogowego ani pieczęci, lecz wymaga podpisu elektronicznego.

Uwaga: podpis elektroniczny jest niewidoczny – można go zweryfikować tylko odpowiednim programem

	i/lub zbliżenia z infrastrukturą wodociągową i/lub kanalizacyjną. Nie wyklucza się istnienia niezainwentaryzowanych sieci wodociągowych i/lub kanalizacyjnych.	
Wnioskodawca		<div></div> OGRANICZONĄ ODPOWIEDZIALNOŚCIĄ

Treść protokołu została uzgodniona z osobami, które uczestniczyły w naradzie wyłącznie za pomocą środków komunikacji elektronicznej.

Z upoważnienia Starosty Powiatu Wrocławskiego
Grażyna Błaszczak - Starszy Geodeta, Dział Narad
Koordynacyjnych PZK

Signed by /
Podpisano przez:

Grażyna Błaszczak

Date / Data: 2025-05-19 11:11

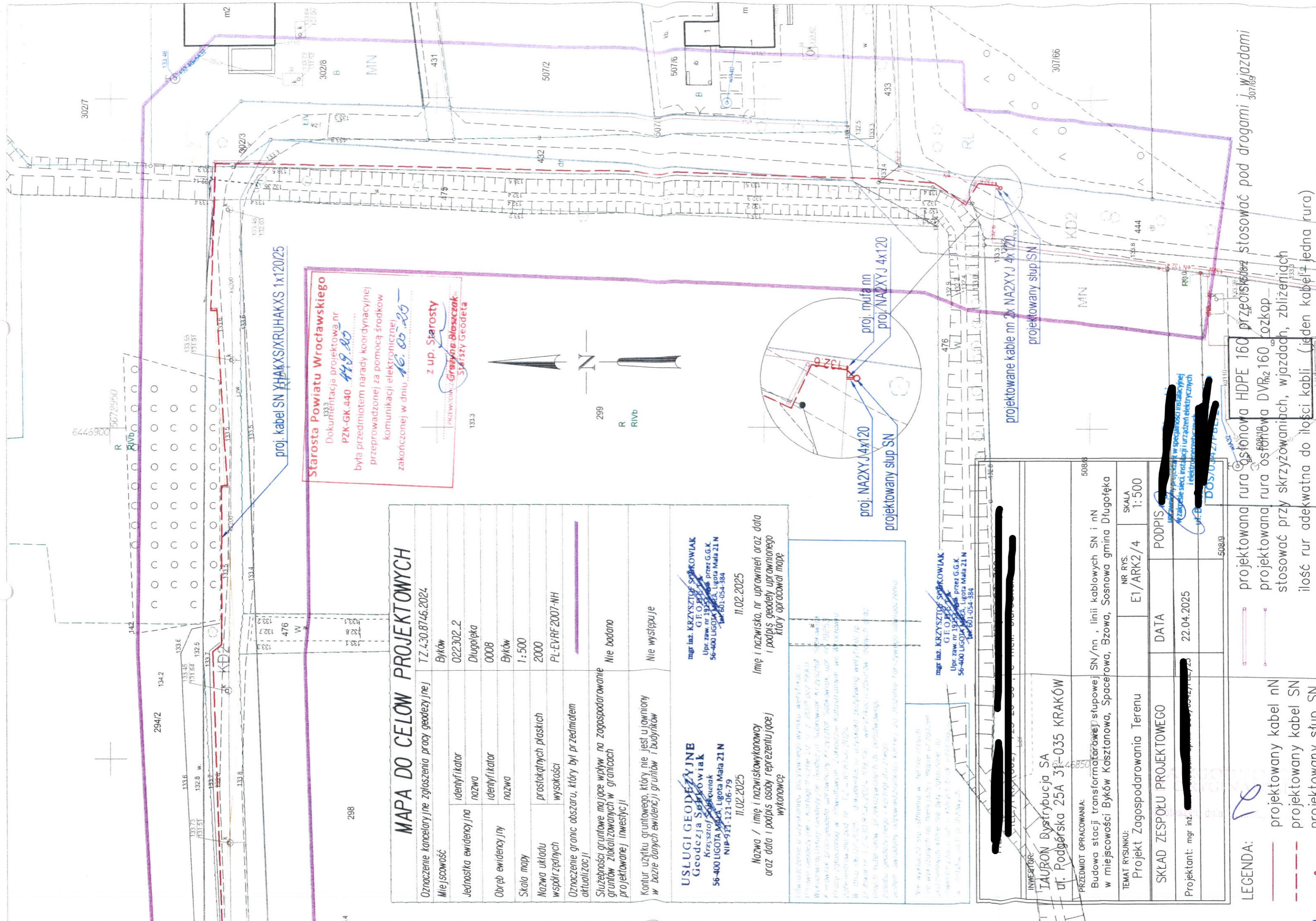
Podpis przebiegający przez okrągłą pieczęć

POUCZENIE:

1. Przedstawiciele instytucji zostali zawiadomieni o sposobie, terminie i miejscu przeprowadzenia narady koordynacyjnej zgodnie z ustawą Prawo geodezyjne i kartograficzne (t. j. Dz. U. z 2024 r. poz. 1151 ze zm.). W myśl art. 28b ust. 3 pkt 4 tej ustawy w naradzie koordynacyjnej mogą wziąć udział również inne podmioty, które mogą być zainteresowane rezultatami narady koordynacyjnej, w szczególności zarządzające terenami zamkniętymi, w przypadku sytuowania części projektowanych sieci na tych terenach.
2. Niniejsze uzgodnienie wykonano w oparciu o treść mapy zasadniczej, która może nie zawierać projektów wszystkich urządzeń podziemnych nie podlegających uzgodnieniu na mocy art. 28b ust. 2 ustawy Prawo geodezyjne i kartograficzne (t. j. Dz. U. z 2024 r. poz. 1151 ze zm.).
3. Znaki geodezyjne, urządzenia zabezpieczające te znaki oraz budowle triangulacyjne podlegają ochronie w myśl art. 15 ustawy Prawo geodezyjne i kartograficzne (t. j. Dz. U. z 2024 r. poz. 1151 ze zm.).

ZA ZGODNIENIEM
Z OŚMI

Kreślony, dnia



Starosta Powiatu Wrocławskiego
Dokumentacja projektowa nr
PZK-GK.440 449 80
była przedmiotem narady koordynacyjnej
przeprowadzonej za pomocą środków
komunikacji elektronicznej
zakończoną w dniu **16.05.25**
z up. Starosty
Grzegorz Błaszczyk
Starosta Geodeta

MAPA DO CELÓW PROJEKTOWYCH

Oznaczenie kancelaryjne zgłoszenia pracy geodezyjnej	TZ.430.8746.2024	
Miejscowość	Byków	
Jednostka ewidencyjna	022302_2	Długość
Identyfikator nazwa	0008	Byków
Obręb ewidencyjny	1:500	2000
Skala mapy	PL-EVRF 2007-NH	
Nazwa układu współrzędnych	Nie badano	
Oznaczenie granic obszaru, który był przedmiotem aktualizacji	Nie występuje	
Służebności gruntowe mające wpływ na zagospodarowanie gruntów zlokalizowanych w granicach projektowanej inwestycji		
Kontur użytku gruntowego, który nie jest ujawniony w bazie danych ewidencji gruntów i budynków		

USŁUGI GEODEZYJNE
Geodezja Sieraków
Krzysztof Sieraków
56-400 LIGOTA MAŁA, Ligota Mała 21 N
NIP: 917-121-06-79
11.02.2025

mgr inż. KRZYSZTOF SIERAKOWIAK
GEODEZJA
Upr. zaw. nr 19254, przez G.G.K.
56-400 LIGOTA MAŁA, Ligota Mała 21 N
NIP: 917-121-06-79
11.02.2025

Nazwa / imię i nazwisko wykonawcy oraz data i podpis osoby reprezentującej wykonawcę

Imię i nazwisko, nr uprawnień oraz data i podpis geodety uprawnionego, który opracował mapę

mgr inż. KRZYSZTOF SIERAKOWIAK
GEODEZJA
Upr. zaw. nr 19254, przez G.G.K.
56-400 LIGOTA MAŁA, Ligota Mała 21 N
NIP: 917-121-06-79
11.02.2025

INWESTOR: TAURON Dystrybucja SA ul. Podgórska 25A 31-035 KRAKÓW	PRZEDMIOT OPRACOWANIA: Budowa stacji transformatorowej 10/0,4 kV SN/nn, linii kablowych SN i nn w miejscowości Byków Kasztanowa, Spacerowa, gmina Długołęka
TEMAT RYSUNKU: Projekt Zagospodarowania Terenu	NR RYS. E1/ARK2/4
SKŁAD ZESPOŁU PROJEKTOWEGO	DATA 22.04.2025
Projektant: mgr inż. [redacted]	PODPIS [redacted]

LEGENDA:	projektowana rura HDPE 160	przecisk pod drogami i wjazdami
—	projektowany kabel nN	projektowana rura Ø160
---	projektowany kabel SN	stosować przy skrzyżowaniach, wjazdach, zbliżeniach
•	projektowany słup SN	ilość rur adekwatna do ilości kabli (jeden kabel - jedna rura)

Wrocław, dn. 16.05.2025 r.

Starosta Powiatu Wrocławskiego

Znak sprawy: PZK-GK.440.448.2025

PROTOKÓŁ Z NARADY KOORDYNACYJNEJ

zakończonej w dniu 16.05.2025 r.

w sprawie usytuowania projektowanej sieci uzbrojenia terenu

Przedmiot narady:	Projekt sieci kablowej n/n od istniejącego kabla n/n w poboczu ul. Zamkowej do projektowanego złącza na działce nr 314/1 przy granicy z działką nr 314/7 i dalej do projektowanego złącza na działce nr 314/4 przy granicy z działką nr 314/5 w miejscowości Byków.
Lokalizacja:	Gmina: Długołęka Obręb: Byków, dz.: 314/1, 314/2, 314/3, 314/4, 445
Wnioskodawca:	[REDACTED]
Przewodniczący/protokolant:	Grażyna Błaszczak - Starszy Geodeta, Dział Narad Koordinacyjnych PZK
Sposób przeprowadzenia narady:	elektroniczny
Data wpływu:	29.04.2025 r.

Stanowisko Przewodniczącego:

Bez uwag

Lista uczestników narady koordynacyjnej wraz z uwagami

Lp.	Nazwa instytucji Sposób uczestnictwa	Stanowisko Uwagi	Imię i nazwisko uczestnika
1	Dolnośląska Służba Dróg i Kolei we Wrocławiu ul. Krakowska 28, 50-425 Wrocław	Uczestnik nieobecny na naradzie	
2	DSS OPERATOR S.A. ul. Redycka 71, 51-169 Wrocław elektroniczny	Brak uwag Stanowisko pozytywne	Heluszka Andrzej
3	G.EN. Operator Sp. z o.o. ul. Dorczyka 1, 62-080 Tarnowo Podgórne	Uczestnik nieobecny na naradzie	
4	Generalna Dyrekcja Dróg Krajowych i Autostrad Oddział we Wrocławiu ul. Powstańców Śląskich 186, 53-139 Wrocław	Uczestnik nieobecny na naradzie	
5		Uczestnik nieobecny na naradzie	

Dokument wygenerował(a): Grażyna Błaszczak, dn. 19-05-2025 10:51:10

Jeżeli dokument jest wystawiony elektronicznie, to nie wymaga podpisu analogowego ani pieczęci, lecz wymaga podpisu elektronicznego.

Uwaga: podpis elektroniczny jest niewidoczny – można go zweryfikować tylko odpowiednim programem

Z upoważnienia Starosty Powiatu Wrocławskiego
Grażyna Błaszczak - Starszy Geodeta, Dział Narad
Koordynacyjnych PZK



Signed by /
Podpisano przez:

Grażyna Błaszczak

Date / Data: 2025-

05-19 10:51

Podpis przez wyznaczającego naradę/protokolanta

POUCZENIE:

1. Przedstawiciele instytucji zostali zawiadomieni o sposobie, terminie i miejscu przeprowadzenia narady koordynacyjnej zgodnie z ustawą Prawo geodezyjne i kartograficzne (t. j. Dz. U. z 2024 r. poz. 1151 ze zm.). W myśl art. 28b ust. 3 pkt 4 tej ustawy w naradzie koordynacyjnej mogą wziąć udział również inne podmioty, które mogą być zainteresowane rezultatami narady koordynacyjnej, w szczególności zarządzające terenami zamkniętymi, w przypadku sytuowania części projektowanych sieci na tych terenach.
2. Niniejsze uzgodnienie wykonano w oparciu o treść mapy zasadniczej, która może nie zawierać projektów wszystkich urządzeń podziemnych nie podlegających uzgodnieniu na mocy art. 28b ust. 2 ustawy Prawo geodezyjne i kartograficzne (t. j. Dz. U. z 2024 r. poz. 1151 ze zm.).
3. Znaki geodezyjne, urządzenia zabezpieczające te znaki oraz budowle triangulacyjne podlegają ochronie w myśl art. 15 ustawy Prawo geodezyjne i kartograficzne (t. j. Dz. U. z 2024 r. poz. 1151 ze zm.).

ZA ZŁOŻENIE
Z OROZ
Kraśnica, 19-05-2025

Dokument wygenerował(a): Grażyna Błaszczak, dn. 19-05-2025 10:51:10

Jeżeli dokument jest wystawiony elektronicznie, to nie wymaga podpisu analogowego ani pieczęci, lecz wymaga podpisu elektronicznego.

Uwaga: podpis elektroniczny jest niewidoczny – można go zweryfikować tylko odpowiednim programem

Wrocław, dn. 16.05.2025 r.

Starosta Powiatu Wrocławskiego

Znak sprawy: PZK-GK.440.450.2025

PROTOKÓŁ Z NARADY KOORDYNACYJNEJ
zakończonych w dniu 16.05.2025 r.
w sprawie usytuowania projektowanej sieci uzbrojenia terenu

Przedmiot narady:	Projekt dwóch przyłączy kablowych n/n do złączy projektowanych w granicach działek nr: 506/1, 506/2, 506/3 i 506/4 w miejscowości Byków.
Lokalizacja:	Gmina: Długołęka Obręb: Byków, dz.: 302/5, 506/1, 506/2, 506/3, 506/4
Wnioskodawca:	[REDACTED]
Przewodniczący/protokolant:	Grażyna Błaszczak - Starszy Geodeta, Dział Narad Koordinacyjnych PZK
Sposób przeprowadzenia narady:	elektroniczny
Data wpływu:	29.04.2025 r.

Stanowisko Przewodniczącego:

Bez uwag

Lista uczestników narady koordynacyjnej wraz z uwagami

Lp.	Nazwa instytucji Sposób uczestnictwa	Stanowisko Uwagi	Imię i nazwisko uczestnika
1	Dolnośląska Służba Dróg i Kolei we Wrocławiu ul. Krakowska 28, 50-425 Wrocław	Uczestnik nieobecny na naradzie	
2	DSS OPERATOR S.A. ul. Redycka 71, 51-169 Wrocław elektroniczny	Brak uwag Stanowisko pozytywne	Heluska Andrzej
3	G.EN. Operator Sp. z o.o. ul. Dorczyka 1, 62-080 Tarnowo Podgórne	Uczestnik nieobecny na naradzie	
4	Generalna Dyrekcja Dróg Krajowych i Autostrad Oddział we Wrocławiu ul. Powstańców Śląskich 186, 53-139 Wrocław	Uczestnik nieobecny na naradzie	
5		Uczestnik nieobecny na naradzie	

Dokument wygenerował(a): Grażyna Błaszczak, dn. 19-05-2025 11:21:29

Jeżeli dokument jest wystawiony elektronicznie, to nie wymaga podpisu analogowego ani pieczęci, lecz wymaga podpisu elektronicznego.

Uwaga: podpis elektroniczny jest niewidoczny – można go zweryfikować tylko odpowiednim programem

Z upoważnienia Starosty Powiatu Wrocławskiego
Grażyna Błaszczak - Starszy Geodeta, Dział Narad
Koordynacyjnych PZK



Signed by /
Podpisano przez:

Grażyna Błaszczak

Date / Data: 2025-05-19

Podpis przebiegający przez linię rozgraniczającą

POUCZENIE:

1. Przedstawiciele instytucji zostali zawiadomieni o sposobie, terminie i miejscu przeprowadzenia narady koordynacyjnej zgodnie z ustawą Prawo geodezyjne i kartograficzne (t. j. Dz. U. z 2024 r. poz. 1151 ze zm.). W myśl art. 28b ust. 3 pkt 4 tej ustawy w naradzie koordynacyjnej mogą wziąć udział również inne podmioty, które mogą być zainteresowane rezultatami narady koordynacyjnej, w szczególności zarządzające terenami zamkniętymi, w przypadku sytuowania części projektowanych sieci na tych terenach.
2. Niniejsze uzgodnienie wykonano w oparciu o treść mapy zasadniczej, która może nie zawierać projektów wszystkich urządzeń podziemnych nie podlegających uzgodnieniu na mocy art. 28b ust. 2 ustawy Prawo geodezyjne i kartograficzne (t. j. Dz. U. z 2024 r. poz. 1151 ze zm.).
3. Znaki geodezyjne, urządzenia zabezpieczające te znaki oraz budowle triangulacyjne podlegają ochronie w myśl art. 15 ustawy Prawo geodezyjne i kartograficzne (t. j. Dz. U. z 2024 r. poz. 1151 ze zm.).

ZA ZGODNIENIEM
Z DRYGINĄ
Kratowyn, dnia 19-05-2025

Dokument wygenerował(a): Grażyna Błaszczak, dn. 19-05-2025 11:21:29

Jeżeli dokument jest wystawiony elektronicznie, to nie wymaga podpisu analogowego ani pieczęci, lecz wymaga podpisu elektronicznego.

Uwaga: podpis elektroniczny jest niewidoczny – można go zweryfikować tylko odpowiednim programem

MAPA DO CELÓW PROJEKTOWYCH

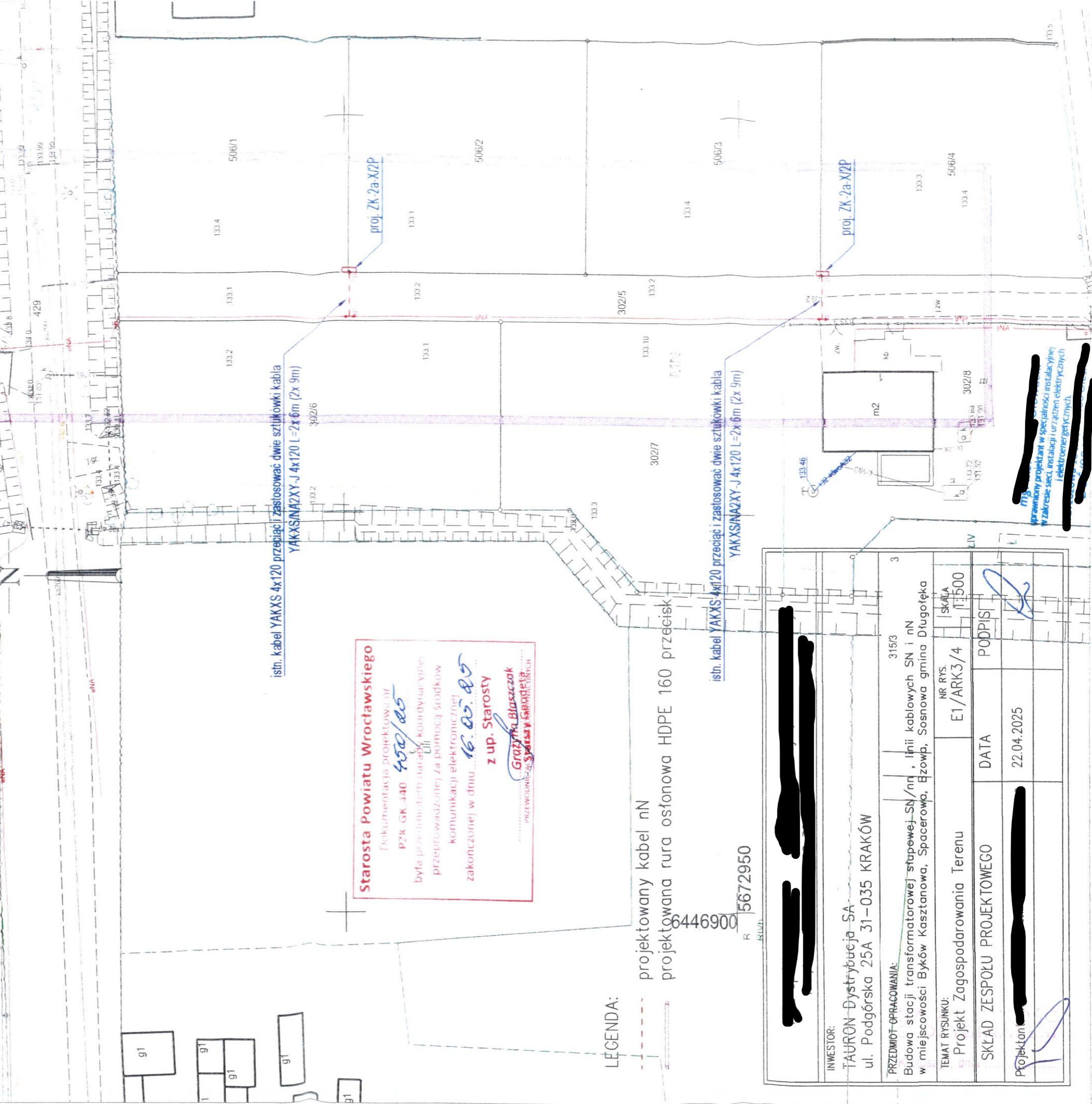
Oznaczenie kancelaryjne zgłoszenia pracy geodezyjnej		TZ.430.8747.2024	
Miejscowość	Identyfikator	Byków	
	Nazwa	022302_2	
Jednostka ewidencyjna	Identyfikator	Długoleka	
	Nazwa	0008	
Obręb ewidencyjny	Identyfikator	Byków	
	Nazwa	1:500	
Skala mapy	prostopadłych płaskich	2000	
	współrzędnych	PL-EVRF-2007-MH	
Oznaczenie granic obszaru, który był przedmiotem aktualizacji		<div></div>	
Służebności gruntowe mające wpływ na zagospodarowanie gruntów zlokalizowanych w granicach projektowanej inwestycji		Nie badano	
Kontur użytku gruntowego, który nie jest ujawniony w bazie danych ewidencyjnych gruntów i budynków		Nie występuje	

USŁUGI GEODEZYJNE
Geodezja Sankowski
Krzyżozłoty Sankowski
56-400 LIGOTA MAŁA, Ligota Mała 21 N
NIB-917-121-06-79
11.02.2025

mgr inż. KRZYSZTOF SANKOWIAK
GEO 2372
Upr. zaw. nr 19255, podpr. przez G.G.K.
56-400 LIGOTA MAŁA, Ligota Mała 21 N
tel. 601-054-384
11.02.2025

Nazwa / imię i nazwisko wykonawcy oraz data i podpis osoby reprezentującej wykonawcę

Imię i nazwisko, nr uprawnień oraz data i podpis geodety uprawniającego, który opracował mapę



Długoleka, 30 czerwca 2024r.

[REDACTED]
[REDACTED]
63-700 Krotoszyn

Dotyczy: rozszerzenia uzgodnienia nr WPT.6853.2.194.2025.MG/2 z dnia 23 maja 2025r.

W nawiązaniu do wniosku [REDACTED] działającego w imieniu inwestora: **TAURON Dystrybucja S. A. Oddział we Wrocławiu**, Plac Powstańców Śląskich 20, 53-314 Wrocław, zarejestrowanego w tut. Urzędzie Gminy w dniu 30.05.2025r., pod nr 24290/5/2025, oraz wydanego uzgodnienia nr WPT.6853.2.194.2025.MG/2 z dnia 23 maja 2025r.,

informuję, iż **rozszerzam uzgodnienie nr WPT.6853.2.194.2025.MG/2 z dnia 23 maja 2025r., w taki sposób iż uzgadniam lokalizację linii kablowej nN w pasie drogowym działki nr 433, obręb BKÓW (ul. Modrzewiowa)**, zgodnie z przedłożoną do mapy do celów projektowych w skali 1:500, będącą załącznikiem nr 2 do wydanego uzgodnienia nr WPT.6853.2.194.2025.MG/2 z dnia 23 maja 2025r.

Jednocześnie informuję, iż pozostałe warunki określone w uzgodnieniu nr WPT.6853.2.194.2025.MG/2 z dnia 23 maja 2025r., **pozostają bez zmian.**

Załącznik: 1.Projekt zagospodarowania terenu 1:500,
Otrzymują: 1. Adresat, 2 a/a

Z up. Wójta Gminy
Główny Specjalista Wydziału
Porządku Publicznego i Transportu

Maria Guz

Sprawę prowadzi:
Maria Guz
tel. 071 74 87 304
m.guz@gmina.dlugoleka.pl

ZA ZGODNOŚĆ
Z ORYGINAŁEM
Krotoszyn, dnia



Starostwo Powiatowe we Wrocławiu

SP-GN.6853.115.2025.SSz

Wrocław, dnia 24-06-2025 r.

TAURON Dystrybucja S.A.

(inwestor)

[REDACTED]

[REDACTED]

[REDACTED]

[REDACTED]

Wasz znak IEIT/23/10/05/MG/3

W odpowiedzi na wniosek w sprawie uzgodnienia projektu linii kablowej SN w Bykowie, gmina Długołęka, informuję, że **wyrażam zgodę** na przeprowadzenie sieci elektroenergetycznej w granicach nieruchomości oznaczonej w ewidencji gruntów i budynków jako **działka nr 475 i 476 obręb Byków, gmina Długołęka**.

W przypadku przekraczania rowy otwartego, projektowaną linię kablową, należy ułożyć na głębokości 1,20 metra poniżej stabilnego dna rowu.

Niniejsze uzgodnienie potwierdza prawo do dysponowania przedmiotową nieruchomością na cele budowlane w rozumieniu przepisu art. 3 pkt 11 ustawy z dnia 07.07.1994 r. Prawo budowlane (Dz. U. z 2021 r., poz. 2351 ze zm.) i stanowi dokument o którym mowa w art. 33 ust. 2 pkt. 2 tej ustawy.

Z up. STAROSTY
Andrzej Podsiadło
Dyrektor
Wydziału Gospodarki Nieruchomościami

Sprawę prowadzi:

Sławomir Szczepanik

tel. 71 72-21-756

ZA ZGODNOŚĆ
Z ORYGINAŁEM
Krotoszyn, dnia

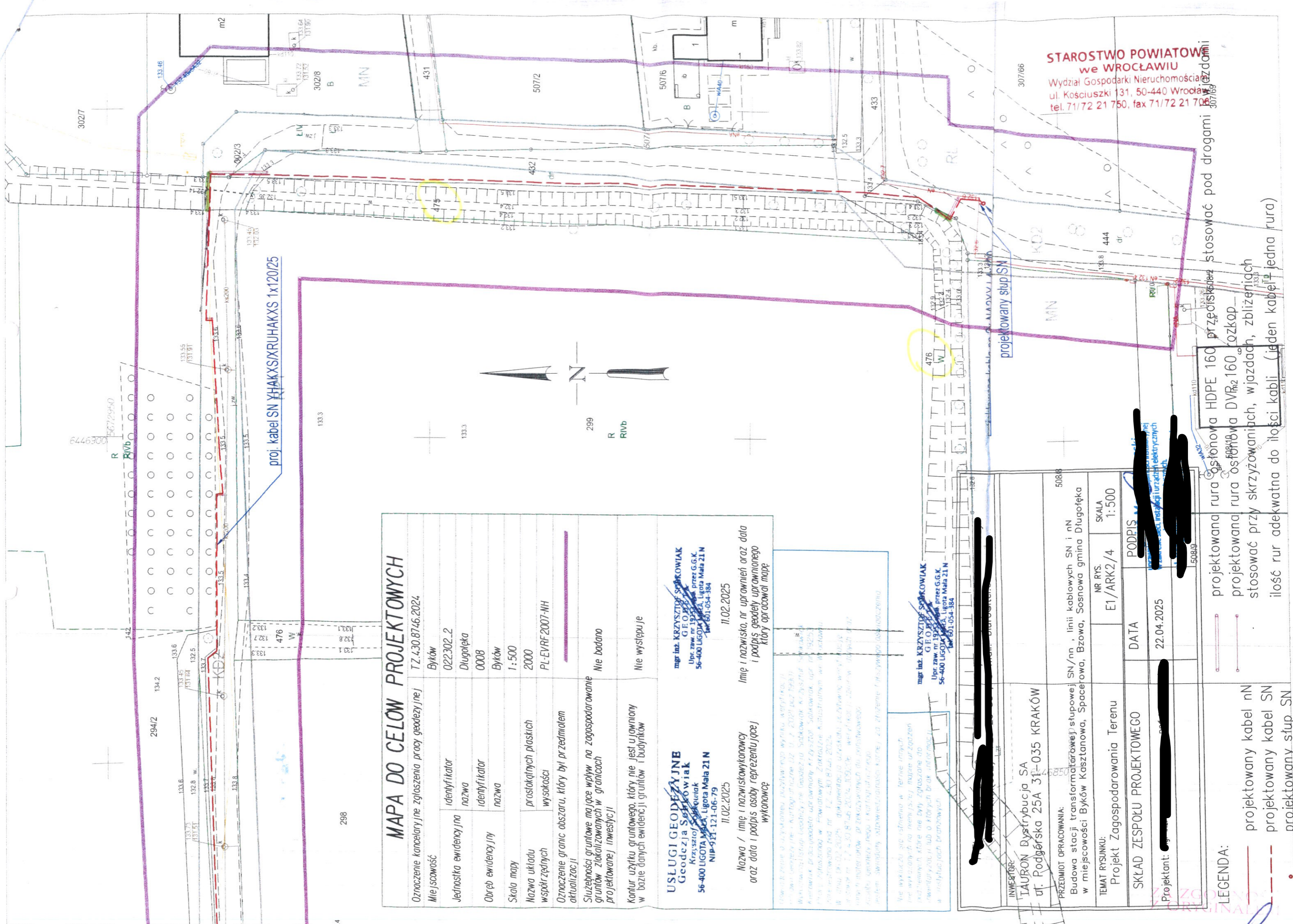
ul. Tadeusza Kościuszki 131
50-440 Wrocław

tel. + 48 / 71/ 72 21 700

fax + 48 / 71/ 72 21 706

e-mail: starostwo@powiatwroclawski.pl





STAROSTWO POWIATOWE
we WROCŁAWIU
Wydział Gospodarki Nieruchomościami
ul. Kościuszki 131, 50-440 Wrocław
tel. 71/72 21 750, fax 71/72 21 706

proj. kabel SN YHAKXS/XRUHAKXS 1x120/25

projektowany słup SN

projektowana rura HDPE 160
projektowana rura osłona DVR₂ 160
stosować przy skrzyżowaniach, wjazdach, zbliżeniach
ilość rur adekwatna do ilości kabli (jeden kabel + jedna rura)

MAPA DO CELÓW PROJEKTOWYCH	
Oznaczenie kancelaryjne zgłoszenia pracy geodezyjnej	TZ.430.8746.2024
Miejscowość	Byków
Jednostka ewidencyjna	022302.2
Identyfikator nazwa	Długoleka
Identyfikator nazwa	0008
Identyfikator nazwa	Byków
Skala mapy	1:500
Nazwa układu współrzędnych	2000
Oznaczenie granic obszaru, który był przedmiotem aktualizacji	PL-EVRF2007-MH
Służebności gruntowe mające wpływ na zagospodarowanie gruntów zlokalizowanych w granicach projektowanej inwestycji	Nie badano
Kontur użytku gruntowego, który nie jest ujawniony w bazie danych ewidencyjnych gruntów i budynków	Nie występuje
USŁUGI GEODEZYJNE Geodezja Sierkowski Krzysztof Sierkowski 56-400 LIGOTA MAŁA, Ligota Mała 21 N NIP-911-121-06-79 11.02.2025	
mgr inż. KRZYSZTOF SIERKOWIAK G.E.O. 1955 Upr. zaw. nr 19555, przez G.G.K. 56-400 LIGOTA MAŁA, Ligota Mała 21 N tel. 601-054-384 11.02.2025	
Imię i nazwisko, nr uprawnień oraz data i podpis geodety uprawniającego, który opracował mapę	

Projektowanie i wykonanie planu sytuacyjnego mapy katastralnej i ewidencyjnej w skali 1:500 dla inwestycji budowlanej polegającej na budowie stacji transformatorowej i linii kablowych SN i nn w miejscowości Byków, Sosnowa gmina Długoleka, powiat Wrocławski, woj. dolnośląskie. Dokumentacja jest własnością Inwestora. Wszelkie prawa zastrzeżone. Dokumentacja jest własnością Inwestora. Wszelkie prawa zastrzeżone. Dokumentacja jest własnością Inwestora. Wszelkie prawa zastrzeżone.

Nie wykazywać się istnieniem w terenie innych nie wskazanych na niniejszej mapie urządzeń podziemnych, które nie były zgłoszone do ewidencji lub o których brak informacji w dostępnych branżowych

INWESTOR:	TAURON Dystrybucja SA ul. Podgórska 25A 31-035 KRAKÓW		
PRZEDMIOT OPRACOWANIA:	Budowa stacji transformatorowej i linii kablowych SN i nn w miejscowości Byków, Sosnowa gmina Długoleka		
TEMAT RYSUNKU:	NR RYS.	E1/ARK2/4	SKALA 1:500
Projekt Zagszpodarowania Terenu	DATA	22.04.2025	PODPIS
SKŁAD ZESPOŁU PROJEKTOWEGO			
Projektant:			

LEGENDA:
— projektowany kabel nN
- - - projektowany kabel SN
• projektowany słup SN

Długoleka, 28 sierpnia 2025r.

[REDAKCE]

Dotyczy: uzgodnienia projektu budowy linii kablowej SN i nn, stacji transformatorowej słupowej w miejscowości Byków.

W nawiązaniu do wniosku [REDAKCE]
[REDAKCE], działającego w imieniu Inwestora: **TAURON Dystrybucja S. A.**, ul. Podgórska 25A, 31-035 Kraków, z dnia 24.07.2025r., który zarejestrowano w tut. Urzędzie Gminy w dniu 29.07.2025r., pod nr 31540/7/2025,

informuję, iż przedstawiony **projekt budowy stacji transformatorowej słupowej SN i nn wraz z powiązaniem sieci SN i nn** w zakresie umieszczenia w pasie drogowym działek **387, obręb (ul. Spacerowa), 427 (ul. Parkowa), 393 (ul. Kasztanowa), 428 (ul. Bzowa), 302/3, 432 (ul. Świerkowa), 444 (ul. Sosnowa), 445, 314/1 (ul. Zamkowa), obręb BYKÓW**, opiniuję **pozytywnie**.

Załącznik: 1. Projekt

Otrzymują: 1. Adresat, 2 a/a

Z up. Wójta Gminy Kierownik Wydziału
Porządku Publicznego i Transportu
Tomasz Kudyba

Sprawę prowadzi:

Maria Guz

tel. 071 74 87 304

m.guz@gmina.dlugoleka.pl

Klauzula informacyjna dotycząca przetwarzania danych osobowych

Zgodnie z art. 13 ust. 1 i ust. 2 Rozporządzenia Parlamentu Europejskiego i Rady (UE) 2016/679 z dnia 27 kwietnia 2016 r. w sprawie ochrony osób fizycznych w związku z przetwarzaniem danych osobowych i w sprawie swobodnego przepływu takich danych oraz uchylenia dyrektywy 95/46/WE (określane jako „RODO”) informuję, iż:

1. Administratorem Pani/Pana danych osobowych jest Wójt Gminy Długoleka z siedzibą w Długolece, ul. Robotnicza 12, 55-095 Mirków, tel. 71 3230203, e-mail: gmina@gmina.dlugoleka.pl
2. Wyznaczono inspektora ochrony danych w Urzędzie Gminy Długoleka, którym jest spółka Leśny & Wspólnicy sp. z o.o. Z inspektorem można się skontaktować e-mail: iod@gmina.dlugoleka.pl
3. Dane osobowe przetwarzane będą w celu wypełnienia obowiązków wynikających z przepisów prawa, realizacji umowy bądź udzielonej zgody.
4. Odbiorcami danych są podmioty określone w przepisach prawa lub inne podmioty na podstawie stosownych umów zawartych z Gminą Długoleka.
5. Dane osobowe nie będą przekazywane do państwa trzeciego/organizacji międzynarodowej.
6. Dane po zrealizowaniu celu, dla którego zostały zebrane, będą przetwarzane do celów archiwalnych i przechowywane przez okres niezbędny do zrealizowania przepisów dotyczących archiwizowania danych przez Administratora.
7. W zakresie swoich danych osobowych ma Pani/Pan prawo żądania: dostępu do danych, sprostowania danych, a także prawo żądania wniesienia sprzeciwu wobec ich przetwarzania, usunięcia, ograniczenia przetwarzania, przenoszenia danych jeśli jest możliwe i na zasadach wynikających z RODO.
8. Każda osoba ma prawo wniesienia skargi do Prezesa Urzędu Ochrony Danych Osobowych jeśli uzna, że przetwarzanie jej danych osobowych odbywa się niezgodnie z przepisami.
9. Podanie danych osobowych jest obowiązkowe. Jest Pani/Pan zobowiązana/y do ich podania. Niepodanie danych osobowych będzie skutkowało wezwaniem do ich uzupełnienia, a w przypadku nieuzupełnienia pozostawieniem wniosku bez rozpoznania.
10. Dane nie będą podlegały zautomatyzowanemu podejmowaniu decyzji dotyczących Pani/Pana danych osobowych, w tym profilowaniu.

Kłopotywnie, do a